

การแบ่งเขตเลือกตั้งสมาชิกสภาองค์การบริหารส่วนจังหวัดเชียงใหม่

รูปแบบที่ ๔

ลำดับ ที่	อำเภอ	จำนวนสมาชิกที่ จะพึงมีทั้งอำเภอ	จำนวนเขต เลือกตั้ง	เขต เลือกตั้งที่	ท้องที่ที่ประกอบเป็นเขตเลือกตั้ง
๑	เมืองเชียงใหม่	๕	๕	๑	๑. ตำบลสันผีเสื้อ ๒. ตำบลวัดเกต ๓. ตำบลหนองป่าครั่ง ๔. ตำบลฟ้าฮ่าม (ยกเว้นในเขต เทศบาลนครเชียงใหม่)
				๒	๑. ตำบลศรีภูมิ ๒. ตำบลพระสิงห์ ๓. ตำบลหายยา ๔. ตำบลช้างคลาน ๕. ตำบลป่าแดด (เฉพาะในเขต เทศบาลนครเชียงใหม่)
				๓	๑. ตำบลหนองหอย ๒. ตำบลท่าศาลา ๓. ตำบลป่าแดด (ยกเว้นในเขต เทศบาลนครเชียงใหม่)
				๔	๑. ตำบลช้างม้อย ๒. ตำบลป่าตัน ๓. ตำบลช้างเผือก ๔. ตำบลฟ้าฮ่าม (เฉพาะในเขต เทศบาลนครเชียงใหม่) ๕. ตำบลสุเทพ (เฉพาะหมู่ที่ ๒ หมู่ที่ ๙ หมู่ที่ ๑๑ และหมู่ที่ ๑๒)
				๕	๑. ตำบลแม่เหียะ ๒. ตำบลสุเทพ (ยกเว้นหมู่ที่ ๒ หมู่ที่ ๙ หมู่ที่ ๑๑ และหมู่ที่ ๑๒)
๒	สันทราย	๓	๓	๑	๑. ตำบลแม่แฝก ๒. ตำบลแม่แฝกใหม่ ๓. ตำบลหนองແຫ່ງ ๔. ตำบลหนองหาร ๕. ตำบลป่าไผ่ (เฉพาะหมู่ที่ ๖ และหมู่ที่ ๑๕)
				๒	๑. ตำบลหนองจ๊อม ๒. ตำบลเมืองเสิน ๓. ตำบลป่าไผ่ (ยกเว้นหมู่ที่ ๖ และหมู่ที่ ๑๕) ๔. ตำบลสันทรายหลวง (ยกเว้น หมู่ที่ ๓ หมู่ที่ ๔ และหมู่ที่ ๙)

๒๐๒๖.๖.๖

ลำดับ ที่	อำเภอ	จำนวนสมาชิกที่ จะพึงมีทั้งอำเภอ	จำนวนเขต เลือกตั้ง	เขต เลือกตั้งที่	ท้องที่ที่ประกอบเป็นเขตเลือกตั้ง
๒	สันทราย	๓	๓	๓	๑. ตำบลสันป่าเปา ๒. ตำบลสันนาเม็ง ๓. ตำบลสันทรายน้อย ๔. ตำบลสันพระเนตร ๕. ตำบลสันทรายหลวง (เฉพาะ หมู่ที่ ๓ หมู่ที่ ๔ และหมู่ที่ ๙)
๓	ดอยสะเก็ด	๒	๒	๑	๑. ตำบลหลวงเหนือ ๒. ตำบลเชิงดอย ๓. ตำบลป่าเมี่ยง ๔. ตำบลเทพเสด็จ ๕. ตำบลแม่โป่ง ๖. ตำบลป่าป้อง ๗. ตำบลตลาดขวัญ ๘. ตำบลสง่าบ้าน
				๒	๑. ตำบลสันปูเลย ๒. ตำบลपालาน ๓. ตำบลสำราญราษฎร์ ๔. ตำบลตลาดใหญ่ ๕. ตำบลแม่ฮ้อยเงิน ๖. ตำบลแม่คือ
๔	เชียงดาว	๒	๒	๑	๑. ตำบลเมืองคอง ๒. ตำบลเชียงดาว ๓. ตำบลแม่นะ ๔. ตำบลปิงโค้ง
				๒	๑. ตำบลเมืองงาย ๒. ตำบลทุ่งข้าวพวง ๓. ตำบลเมืองนะ
๕	ฝาง	๒	๒	๑	๑. ตำบลเวียง ๒. ตำบลโป่งน้ำร้อน ๓. ตำบลแม่คะ ๔. ตำบลม่อนปิ่น (ยกเว้นหมู่ที่ ๑ หมู่ที่ ๒ และหมู่ที่ ๘)
				๒	๑. ตำบลแม่ข่า ๒. ตำบลสันทราย ๓. ตำบลแม่งอน ๔. ตำบลแม่สุน ๕. ตำบลม่อนปิ่น (เฉพาะหมู่ที่ ๑ หมู่ที่ ๒ และหมู่ที่ ๘)

๒๐๒๓.๕๗

ลำดับ ที่	อำเภอ	จำนวนสมาชิกที่ จะพึงมีทั้งอำเภอ	จำนวนเขต เลือกตั้ง	เขต เลือกตั้งที่	ท้องที่ที่ประกอบเป็นเขตเลือกตั้ง
๖	จอมทอง	๒	๒	๑	๑. ตำบลบ้านหลวง ๒. ตำบลช่วงเปา ๓. ตำบลดอยแก้ว
				๒	๑. ตำบลบ้านแปะ ๒. ตำบลแม่สอย ๓. ตำบลสบเตี๊ยะ
๗	หางดง	๒	๒	๑	๑. ตำบลบ้านปาง ๒. ตำบลหนองควาย ๓. ตำบลสันผักหวาน ๔. ตำบลบ้านแหวน
				๒	๑. ตำบลน้ำแพร่ ๒. ตำบลหางดง ๓. ตำบลหารแก้ว ๔. ตำบลหนองแก้ว ๕. ตำบลขุนคอง ๖. ตำบลสบแม่ข่า ๗. ตำบลหนองตอง
๘	สันกำแพง	๒	๒	๑	๑. ตำบลสันกลาง ๒. ตำบลต้นเปา ๓. ตำบลสันกำแพง
				๒	๑. ตำบลแม่ปุกา ๒. ตำบลห้วยทราย ๓. ตำบลร่องวัวแดง ๔. ตำบลทรายมูล ๕. ตำบลแช่ช้าง ๖. ตำบลบวกค่าง ๗. ตำบลออนใต้
๙	สันป่าตอง	๒	๒	๑	๑. ตำบลบ้านแม่ ๒. ตำบลน้ำบ่อหลวง ๓. ตำบลสันกลาง ๔. ตำบลยู่หว้า ๕. ตำบลทุ่งด้อม
				๒	๑. ตำบลทุ่งสะโตก ๒. ตำบลบ้านกลาง ๓. ตำบลมะขามหลวง ๔. ตำบลมะขุนหวาน ๕. ตำบลท่าวังพร้าว ๖. ตำบลแม่ก้า

๒๐๒๐.๒๖

ลำดับ ที่	อำเภอ	จำนวนสมาชิกที่ จะพึงมีทั้งอำเภอ	จำนวนเขต เลือกตั้ง	เขต เลือกตั้ง ที่	ท้องที่ที่ประกอบเป็นเขตเลือกตั้ง
๑๐	แม่เอย	๒	๒	๑	๑. ตำบลมะลิกา ๒. ตำบลแม่นาวาง ๓. ตำบลท่าตอน
				๒	๑. ตำบลแม่สาว ๒. ตำบลแม่เอย ๓. ตำบลสันตันหมื้อ ๔. ตำบลบ้านหลวง
๑๑	สารภี	๒	๒	๑	๑. ตำบลท่าวังตาล ๒. ตำบลหนองผึ้ง ๓. ตำบลยางเนิ้ง ๔. ตำบลไชยสถาน
				๒	๑. ตำบลสันทราย ๒. ตำบลขี้ม่วง ๓. ตำบลท่ากว้าง ๔. ตำบลดอนแก้ว ๕. ตำบลหนองแฝก ๖. ตำบลสารภี ๗. ตำบลชมพู ๘. ตำบลป่าบง
๑๒	แม่แตง	๒	๒	๑	๑. ตำบลป่าแป๋ ๒. ตำบลสบเปิง ๓. ตำบลสันป่ายาง ๔. ตำบลบ้านช้าง ๕. ตำบลขี้เหล็ก ๖. ตำบลสันมหาพน
				๒	๑. ตำบลกี้ดช้าง ๒. ตำบลเมืองกาย ๓. ตำบลแม่แตง ๔. ตำบลอินทขิล ๕. ตำบลบ้านเป้า ๖. ตำบลช่อแล ๗. ตำบลแม่หอพระ
๑๓	แม่ริม	๒	๒	๑	๑. ตำบลสะลวง ๒. ตำบลขี้เหล็ก ๓. ตำบลสันโป่ง ๔. ตำบลริมเหนือ ๕. ตำบลริมใต้ ๖. ตำบลเหมืองแก้ว

๒๖  
๒๖.๒๖



ลำดับ ที่	อำเภอ	จำนวนสมาชิกที่ จะพึงมีทั้งอำเภอ	จำนวนเขต เลือกตั้ง	เขต เลือกตั้ง ที่	ท้องที่ที่ประกอบเป็นเขตเลือกตั้ง
๑๓	แม่ริม	๒	๒	๒	๑. ตำบลห้วยทราย ๒. ตำบลแม่แรม ๓. ตำบลโป่งแยง ๔. ตำบลแม่สา ๕. ตำบลดอนแก้ว
๑๔	ไชยปราการ	๑	๑	๑	ทุกตำบลในเขตพื้นที่อำเภอ
๑๕	ดอยเต่า	๑	๑	๑	ทุกตำบลในเขตพื้นที่อำเภอ
๑๖	ดอยหล่อ	๑	๑	๑	ทุกตำบลในเขตพื้นที่อำเภอ
๑๗	พร้าว	๑	๑	๑	ทุกตำบลในเขตพื้นที่อำเภอ
๑๘	แม่แจ่ม	๑	๑	๑	ทุกตำบลในเขตพื้นที่อำเภอ
๑๙	แม่วาง	๑	๑	๑	ทุกตำบลในเขตพื้นที่อำเภอ
๒๐	แม่ฮอน	๑	๑	๑	ทุกตำบลในเขตพื้นที่อำเภอ
๒๑	สะเมิง	๑	๑	๑	ทุกตำบลในเขตพื้นที่อำเภอ
๒๒	เวียงแหง	๑	๑	๑	ทุกตำบลในเขตพื้นที่อำเภอ
๒๓	อมก๋อย	๑	๑	๑	ทุกตำบลในเขตพื้นที่อำเภอ
๒๔	ฮอด	๑	๑	๑	ทุกตำบลในเขตพื้นที่อำเภอ
๒๕	กัลยาณิวัฒนา	๑	๑	๑	ทุกตำบลในเขตพื้นที่อำเภอ

ประกาศ ณ วันที่ ๒๐ เดือน กันยายน พ.ศ. ๒๕๖๗



(นาย นพต สุธะ)

ผู้อำนวยการการเลือกตั้งประจำจังหวัดเชียงใหม่





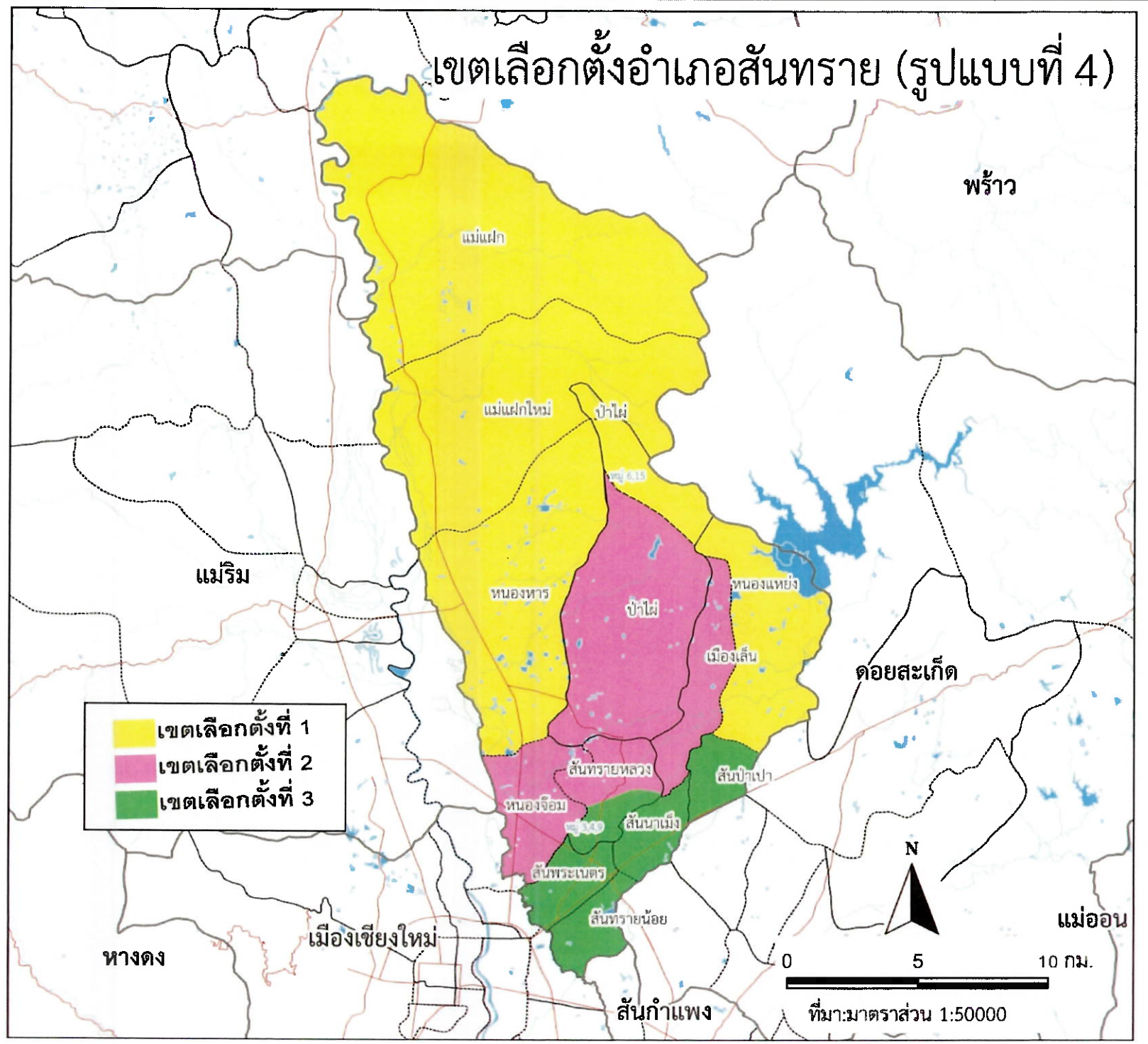


เลือกตั้งนายกและสมาชิกสภา  
องค์การบริหารส่วนจังหวัดเชียงใหม่



คำอธิบายสัญลักษณ์

- ถนน
- แม่น้ำ
- แหล่งน้ำ
- เขตตำบล
- เขตอำเภอ





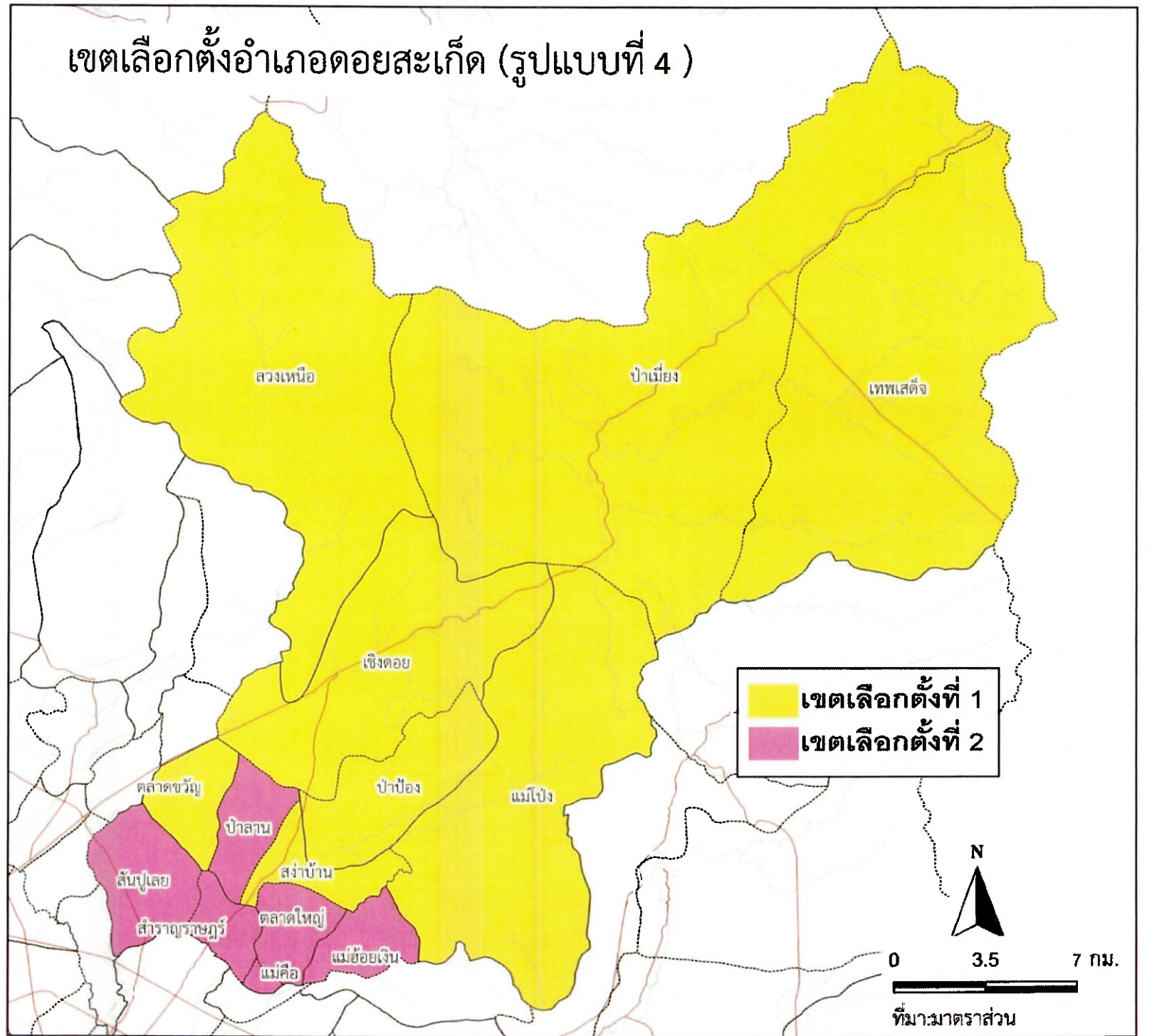
# เขตเลือกตั้งอำเภอดอยสะเก็ด (รูปแบบที่ 4)

เลือกตั้งนายกและสมาชิกสภา  
องค์การบริหารส่วนจังหวัดเชียงใหม่




## คำอธิบายสัญลักษณ์

- ถนน
- แม่น้ำ
- แหล่งน้ำ
- เขตตำบล
- เขตอำเภอ



เขตเลือกตั้งที่ 1  
 เขตเลือกตั้งที่ 2



ที่มา:มาตราส่วน

๑:๕๐๐๐๐





เลือกตั้งนายกและสมาชิกสภา  
องค์การบริหารส่วนจังหวัดเชียงใหม่



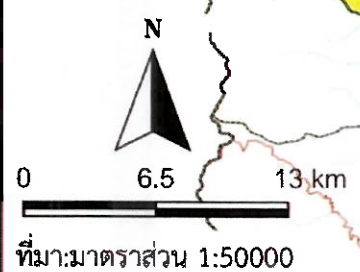
คำอธิบายสัญลักษณ์

- ถนน
- แม่น้ำ
- แหล่งน้ำ
- เขตตำบล
- เขตอำเภอ

# เขตเลือกตั้งอำเภอเชียงดาว(รูปแบบที่ 4)



เขตเลือกตั้งที่ 1  
 เขตเลือกตั้งที่ 2





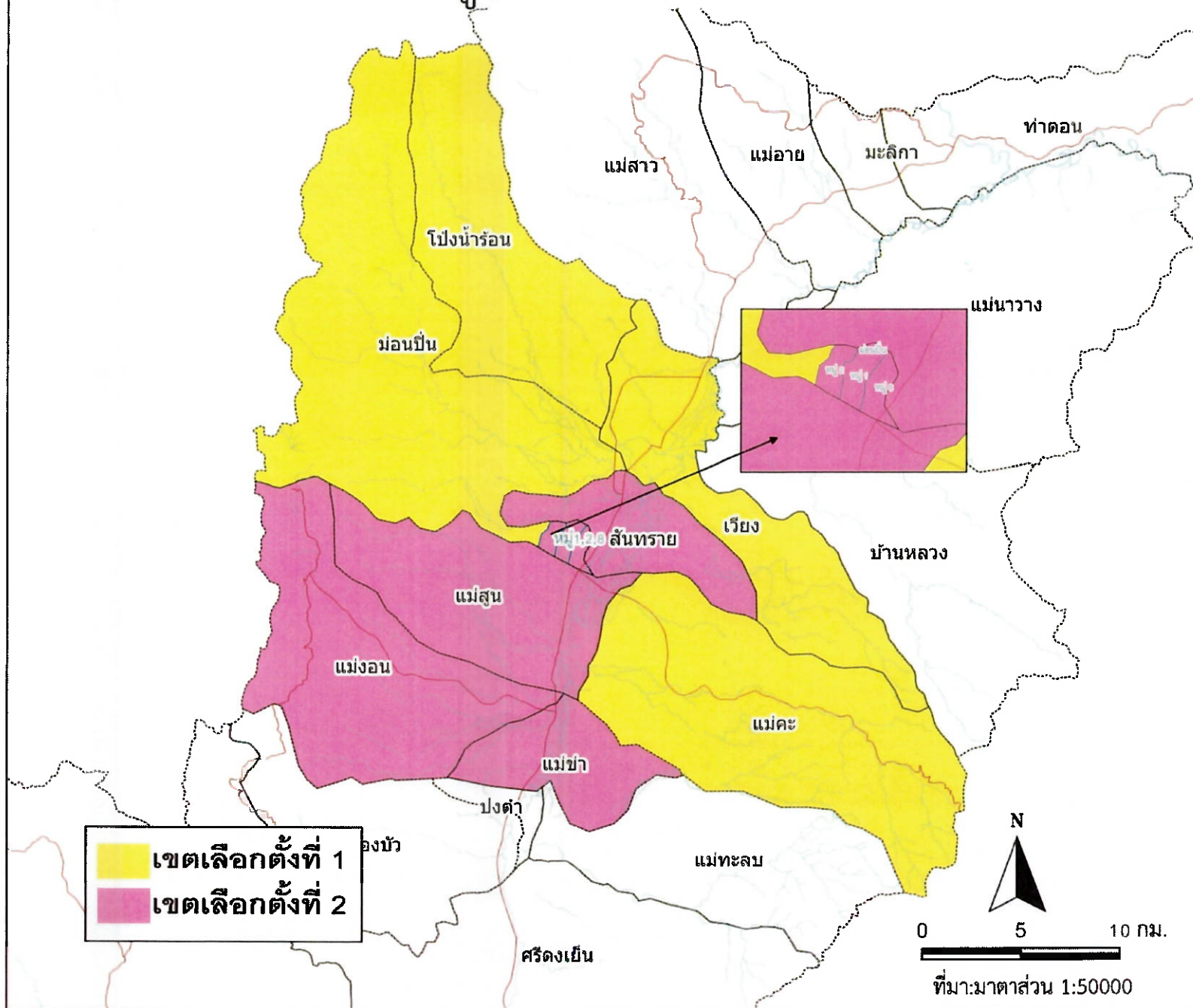
เลือกตั้งนายกและสมาชิกสภา  
องค์การบริหารส่วนจังหวัดเชียงใหม่



คำอธิบายสัญลักษณ์

- ถนน
- แม่น้ำ
- แหล่งน้ำ
- เขตตำบล
- เขตอำเภอ

# เขตเลือกตั้งอำเภอฝาง (รูปแบบที่ 4)



เขตเลือกตั้งที่ 1  
 เขตเลือกตั้งที่ 2

0 5 10 กม.  
ที่มา: มาตราส่วน 1:50000





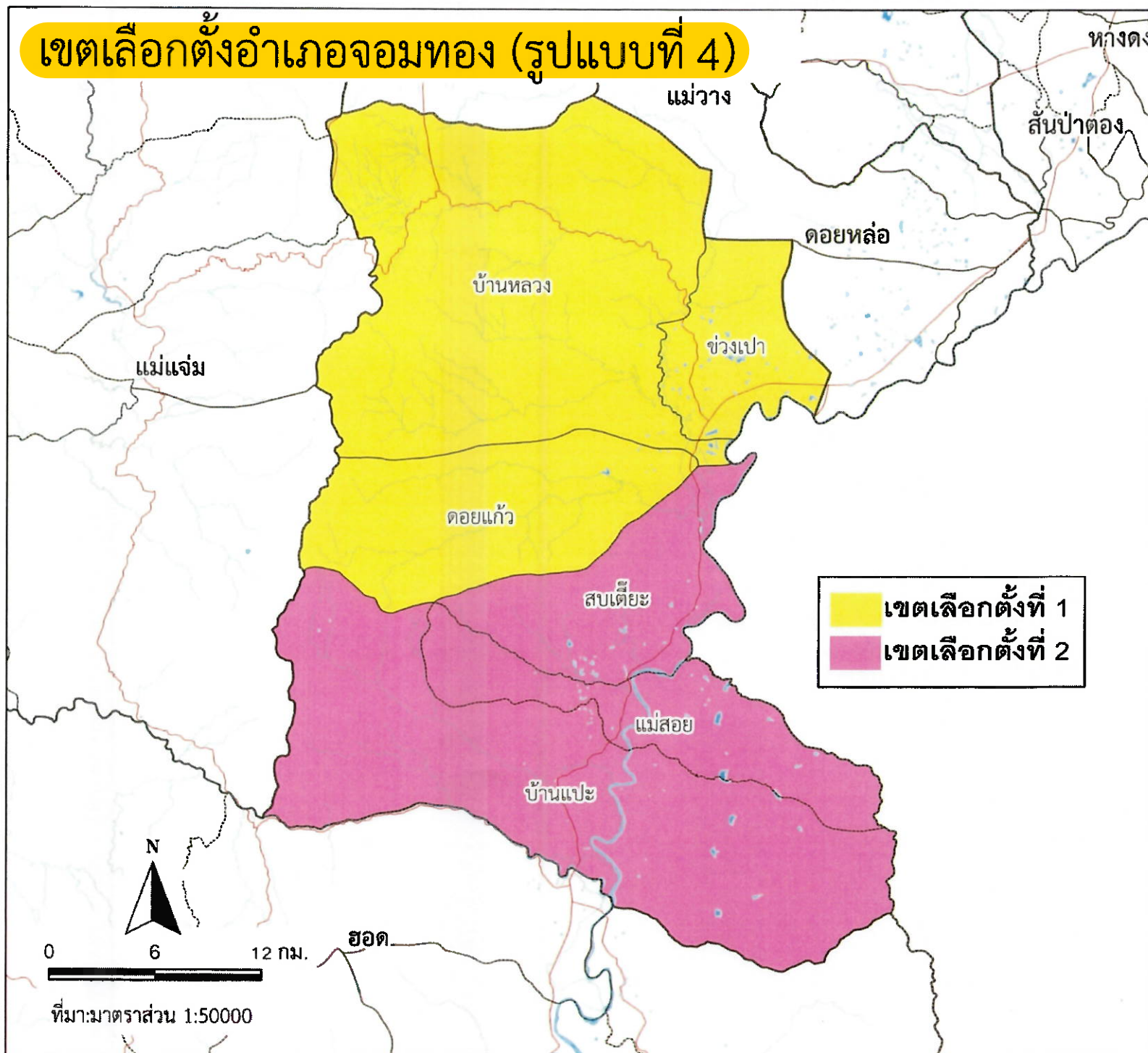
เลือกตั้งนายกและสมาชิกสภา  
องค์การบริหารส่วนจังหวัดเชียงใหม่



คำอธิบายสัญลักษณ์

- ถนน
- แม่น้ำ
- แหล่งน้ำ
- เขตตำบล
- เขตอำเภอ

เขตเลือกตั้งอำเภอจอมทอง (รูปแบบที่ 4)





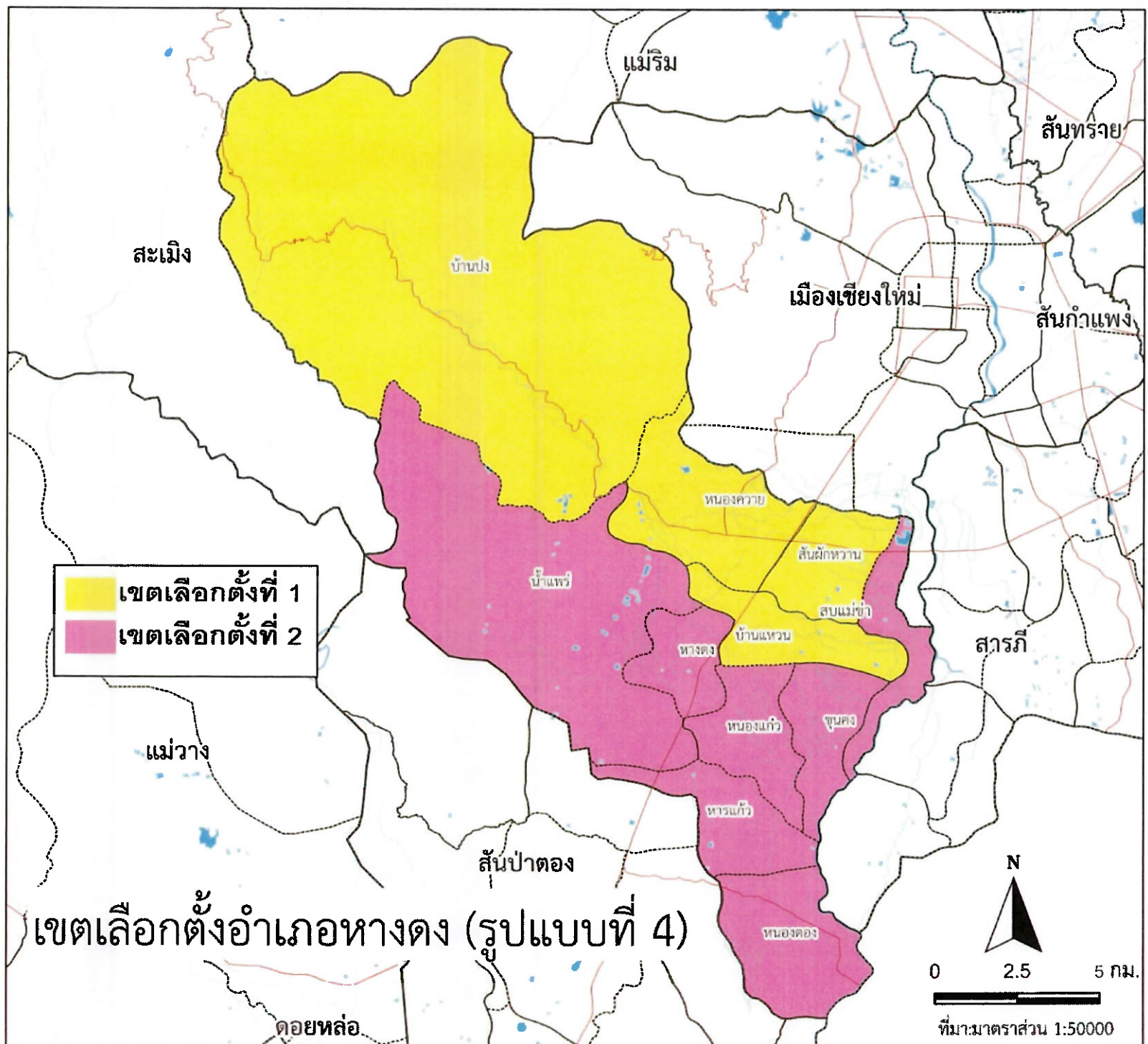


เลือกตั้งนายกและสมาชิกสภา  
องค์การบริหารส่วนจังหวัดเชียงใหม่



คำอธิบายสัญลักษณ์

- ถนน
- แม่น้ำ
- แหล่งน้ำ
- เขตตำบล
- เขตอำเภอ





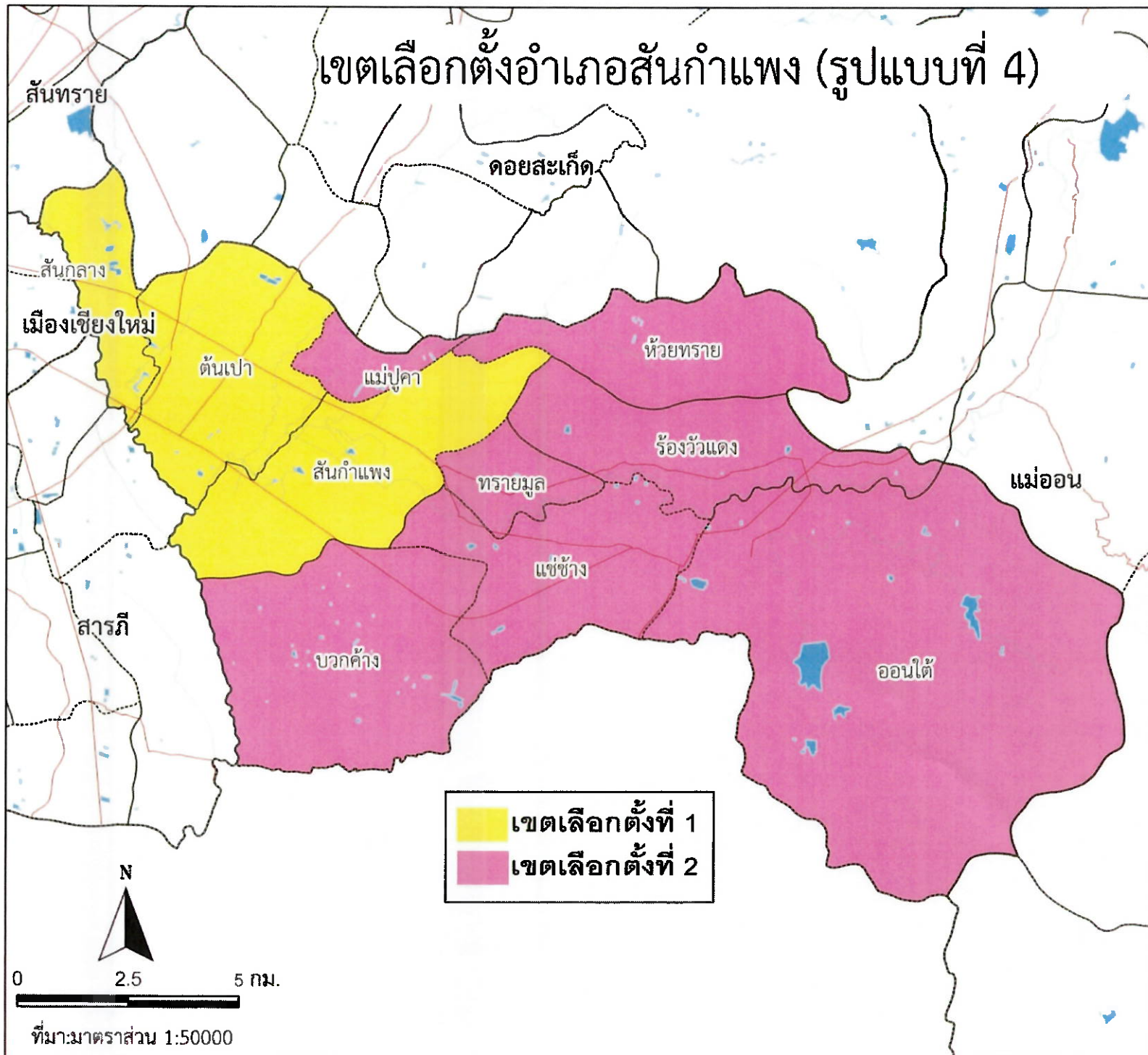
เลือกตั้งนายกและสมาชิกสภา  
องค์การบริหารส่วนจังหวัดเชียงใหม่



คำอธิบายสัญลักษณ์

- ถนน
- แม่น้ำ
- แหล่งน้ำ
- เขตตำบล
- เขตอำเภอ

# เขตเลือกตั้งอำเภอสันกำแพง (รูปแบบที่ 4)



เขตเลือกตั้งที่ 1  
 เขตเลือกตั้งที่ 2

N  
0 2.5 5 กม.  
ที่มา:มาตราส่วน 1:50000



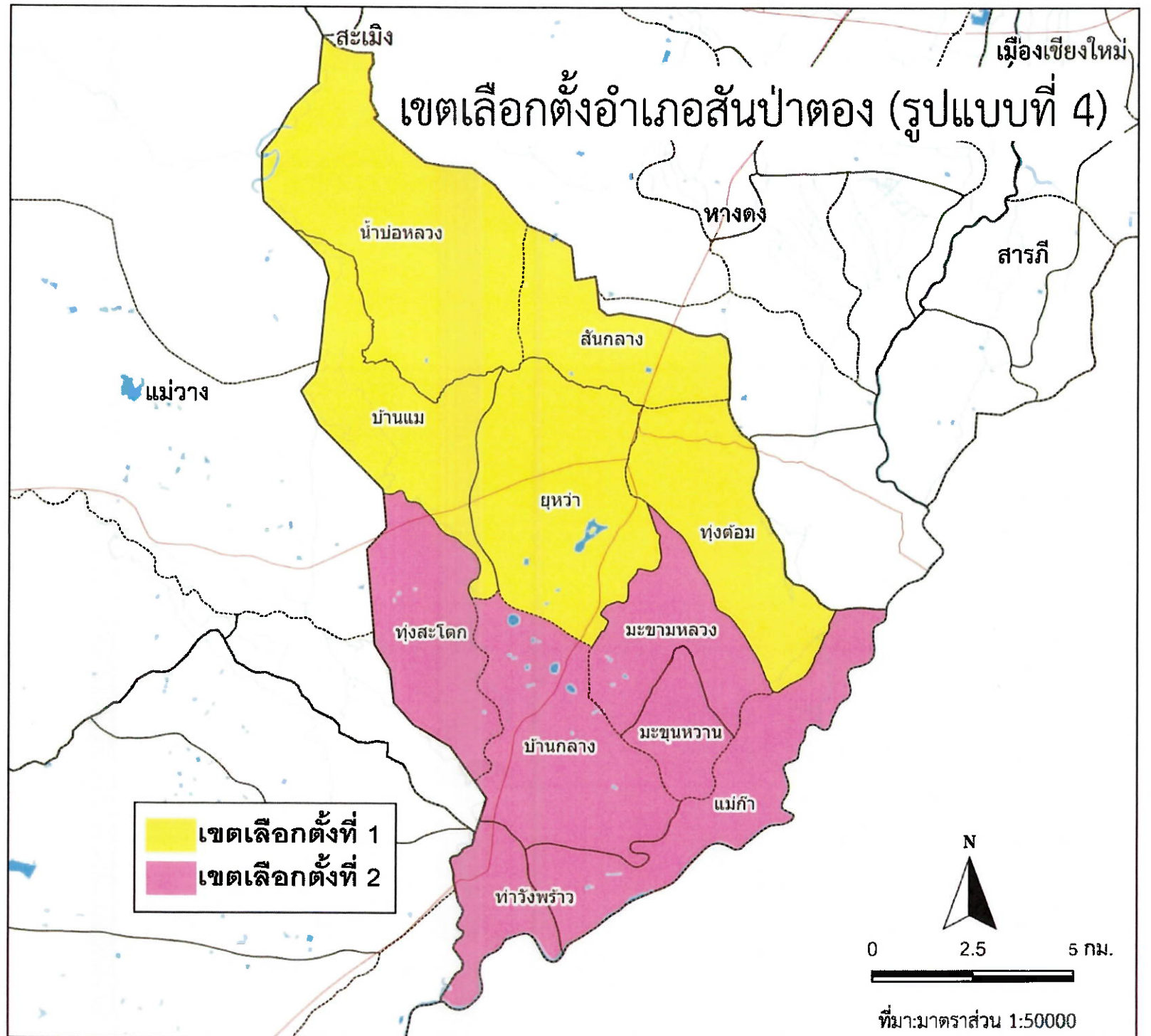


เลือกตั้งนายกและสมาชิกสภา  
องค์การบริหารส่วนจังหวัดเชียงใหม่



คำอธิบายสัญลักษณ์

- ถนน
- แม่น้ำ
- แหล่งน้ำ
- เขตตำบล
- เขตอำเภอ







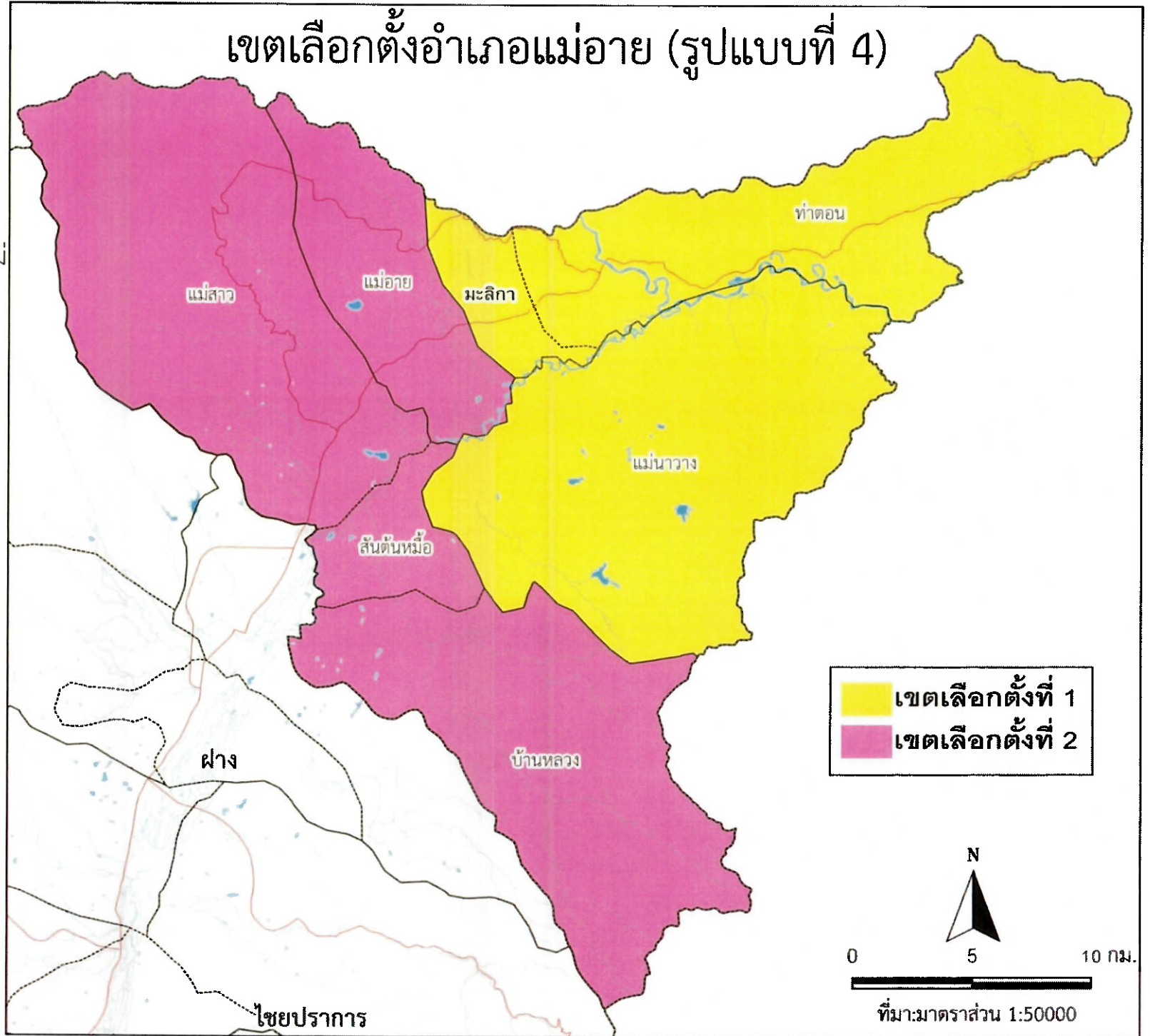
เลือกตั้งนายกและสมาชิกสภา  
องค์การบริหารส่วนจังหวัดเชียงใหม่



คำอธิบายสัญลักษณ์

- ถนน
- แม่น้ำ
- แหล่งน้ำ
- เขตตำบล
- เขตอำเภอ

# เขตเลือกตั้งอำเภอแม่ฮวย (รูปแบบที่ 4)



	เขตเลือกตั้งที่ 1
	เขตเลือกตั้งที่ 2

0 5 10 กม.

N

ที่มา:มาตราส่วน 1:50000



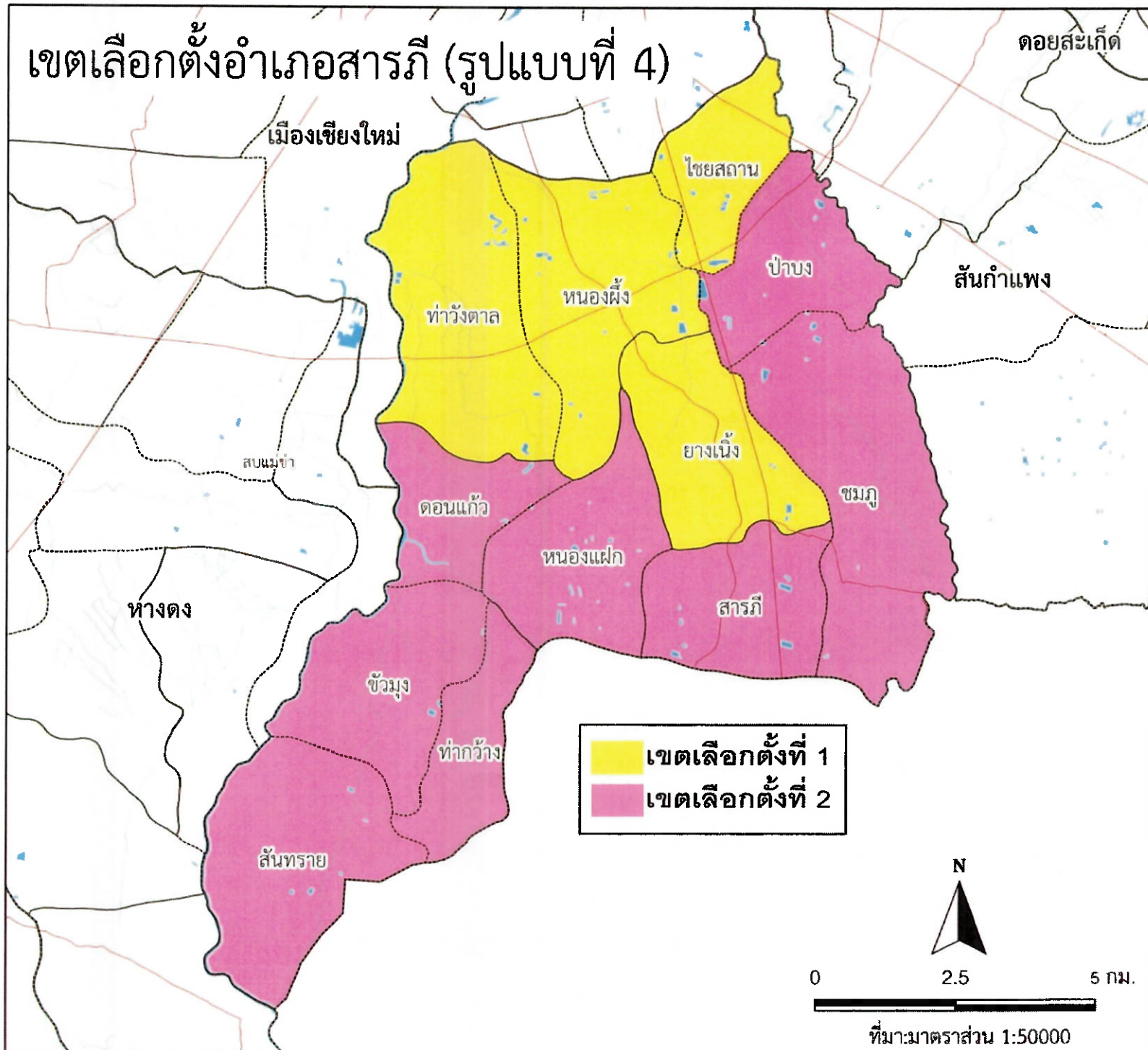
เลือกตั้งนายกและสมาชิกสภา  
องค์การบริหารส่วนจังหวัดเชียงใหม่



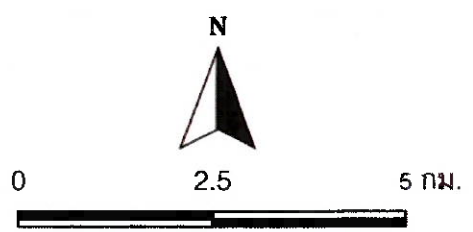
คำอธิบายสัญลักษณ์

- ถนน
- แม่น้ำ
- แหล่งน้ำ
- เขตตำบล
- เขตอำเภอ

# เขตเลือกตั้งอำเภอสารภี (รูปแบบที่ 4)



	เขตเลือกตั้งที่ 1
	เขตเลือกตั้งที่ 2



ที่มา: มาตรฐานส่วน 1:50000



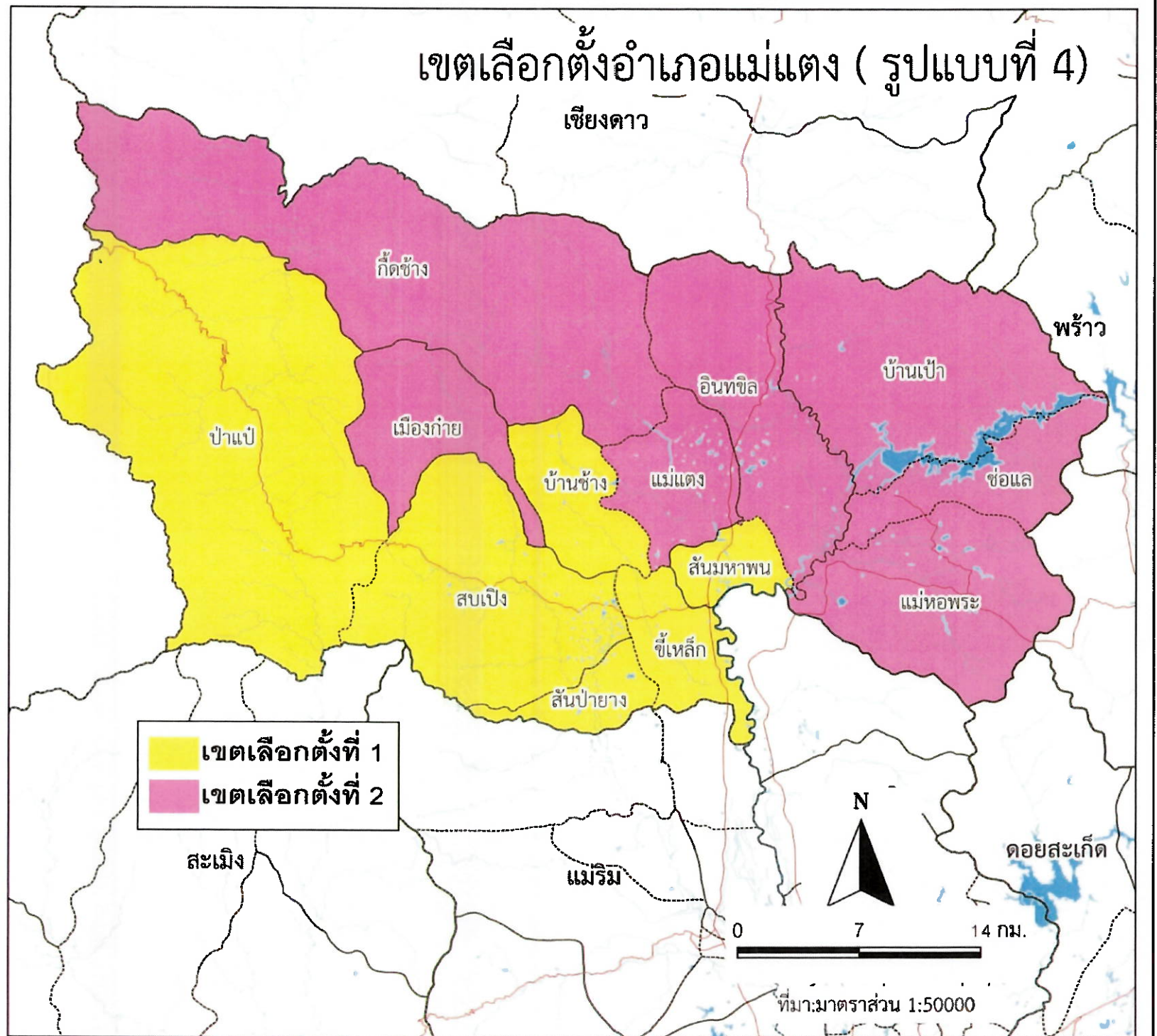


เลือกตั้งนายกและสมาชิกสภา  
องค์การบริหารส่วนจังหวัดเชียงใหม่



คำอธิบายสัญลักษณ์

- ถนน
- แม่น้ำ
- แหล่งน้ำ
- เขตตำบล
- เขตอำเภอ







เลือกตั้งนายกและสมาชิกสภา  
องค์การบริหารส่วนจังหวัดเชียงใหม่



คำอธิบายสัญลักษณ์

- ถนน
- แม่น้ำ
- แหล่งน้ำ
- เขตตำบล
- เขตอำเภอ

